



५.१ ग्रामपंचायत सक्षमीकरण

या उपक्रमाचा मुख्य उद्देश ग्रामपंचायत केवळ एक सरकारी कार्यालय न राहता, ते गावाचे एक 'प्रगत सेवा केंद्र' बनावे हा आहे. यामुळे प्रशासकीय कामात पारदर्शकता येईल, दिव्यांगांना प्रवेश सुलभ होईल आणि वाचनालयामुळे गावातील वाचन संस्कृती व डिजिटल साक्षरता वाढण्यास मदत होईल.



६.१ ग्रामपंचायत सुसज्ज इमारत





५.१ सुसज्ज ग्रामपंचायत कार्यालय





५.१ बैठक हॉलचे छायाचित्रे





५.१ बैठक व्यवस्थेची छायाचित्रे





५.१ स्वतंत्र बैठक व्यवस्थेची छायाचित्रे





५.१ स्वतंत्र बैठक व्यवस्थेची छायाचित्रे





६.१ ग्रामस्थांच्या सोयीसाठी ग्रामपंचायत इमारतीत कार्यरत तीन स्वतंत्र सेवा कार्यालये






५.१ पिण्याच्या पाण्याची सुविधा





५.१ पिण्याच्या पाण्याची सुविधा





५.१ दिव्यांगांसाठी रॅम्प व्यवस्था





६.१ ग्रामपंचायत सूचना व माहिती फलक



ग्रामपंचायत पिरंगुट			
पाण्याचा तालेबंद-पिरंगुट			
१. पाण्याचा तुल्यव्ययिता अंदाज (अंश)	शेअर (शे.)	पाऊस (सी.सी.)	/ १०००
१.१ पुरवण वळीने पाण्याचा पानी	१३९१	३६४	/ १०००
	१५९८.९१३	कोटी लिटर	
१.२ पानी वितरण			
खुलून आणणे पानी	०%	९१०.६१९९९	(कोटी लिटर)
कापळीकरण	०%	२९१.७६३६	(कोटी लिटर)
आवृत्तिले ओळखा	०%	४३७.६७९	(कोटी लिटर)
सुखल	०%	२४८.९३०३९	(कोटी लिटर)
१.२ अतिरिक्त अडथिले पानी			
संख्या	संख्या	संख्या	संख्या
खुलून सळण	३	१०	३०
शिल्लर बंदण	७	१	७
सळण बंदण	९	१५	१२
शिल्लर	२०	०.०६	१
			९० (कोटी लिटर)
१.३ अडथिले पानी			
पुरवण वळीने पाण्याचा पानी	खुलून आणणे पानी	कापळीकरण	अडथिले पानी
२०६.९१०६९	२०६.९१०६९	२०६.९१०६९	२०६.९१०६९
२. पाण्याची गरज खर्च			
शिल्लर वितरण व पाण्याची लागण पानी	जलसंधारण व पाण्याची लागण पानी		
१४३४ * ४० * ३६५ / १००००००	१४३४ * ४० * ३६५ / १००००००		
२१	२		
२.२ शिल्लर वितरण लागण पानी			
शिल्लर	शेअर	शेअर	शेअर
१००० * ०.९९	९९०	१००० * ०.९९	९९०
१००० * ०.६०	६००	१००० * ०.६०	६००
३३	३३	२.००	२०
			९९० (कोटी गरज)
२.२ पाण्याचा तालेबंद			
जलसंधारण व पाण्याची लागण पानी	पाण्याची गरज (अंश)		
१०६.९१०६९	१०६		
३३१	३३१		
	कोटी लिटर	पाण्याचा तुल्यव्ययिता	
		२१ कोटी ९९९ पानी पुरवण व पाण्याची लागण व पाण्याची लागण व पाण्याची लागण व पाण्याची लागण	



ग्रामपंचायत पिरंगुट			
ता. मुळशी, जि. पुणे.			
मंजुर घरकुल लाभार्थी यादी			
अ. क्र.	लाभार्थी नाव	मंजुर बर्ष	योजनेचे नाव
१)	अलका बाळु लांडगे	२०२३-२४	रमाई आवास योजना
२)	मंगल चंद्रकांत कांबळे	२०२४-२५	प्रधानमंत्री आवास यो.
३)	काळुराम कान्हू लांडगे	२०२४-२५	प्रधानमंत्री आवास यो.
४)	ताराबाई पांडुरंग मंडले	२०२४-२५	प्रधानमंत्री आवास यो.
५)	मालन अनिल गोसावी	२०२४-२५	प्रधानमंत्री आवास यो.
६)	महेश संतोष गंगणे	२०२१-२२	रमाई आवास योजना
७)	कल्पना संतोष गंगणे	२०२१-२२	रमाई आवास योजना
८)	दत्ता निवृत्ती कांबळे	२०२२-२३	यशवंत दिव्यांग घ.यो.
९)	मुनिर जाफर मुलाणी	२०२२-२३	दिव्यांग घरकुल यो.
१०)	अनिता नामदेव ओव्हाळ	२०२३-२४	रमाई घरकुल योजना





५.१ पिरंगुट येथील अभ्यासिका व ग्रंथालय – विद्यार्थ्यांसाठी अभ्यास व स्पर्धा परीक्षेची सुविधा





५.१ पिरंगुट येथील संगणकीकृत ग्रंथालय – विद्यार्थ्यांसाठी अभ्यास व स्पर्धा परीक्षेची सुविधा





५.१ महिलासाठी स्वतंत्र स्वच्छतागृह सुविधा





५.१ पुरुषांसाठी स्वतंत्र स्वच्छतागृह सुविधा





६.१ रंगरंगोटी व सुशोभीकरण



GPS Map
Camera Lite

GM4Q+MJX, Pirangut, Maharashtra 412115, India

Latitude
18.506809999999998°

Longitude
73.68891333333333°

Local 10:44:23 AM
GMT 05:14:23 AM

Altitude 588 meters
Saturday, 10.08.2024



५.१ रंगरंगोटी व सुशोभीकरण





5) संस्था सक्षमीकरण

5.1 ग्रामपंचायत सक्षमीकरण

अ.क्र.	बाब	आहे/नाही
1	मिटींग हॉल/ प्रतिक्षालय फोटो	आहे
2	सरपंच/उपसरपंच स्वतंत्र बैठक फोटो	आहे
3	RAMP	आहे
4	पिण्याचे पाणी	आहे
5	योजनांचे फलक फोटो	आहे
6	वाचनालय/संमणीकृत ग्रंथालय फोटो	आहे
7	महिला/पुरुष स्वच्छता गृह फोटो	आहे



५.२ शाळा व अंगणवाडी सुविधा सक्षमीकरण

गावातील सर्व शाळा डिजिटल करणे. मुला-मुलींसाठी स्वतंत्र स्वच्छता गृह व पिण्याच्या पाण्याची सुविधा, पोषक परसबाग असणे, सोलर युनिट कार्यान्वित करणे, बोलक्या भिंती रंगविणे इत्यादी सुविधा असणे.



६.२ जिल्हा परिषद शाळा – स्वच्छ, सुसज्ज व सुरक्षित शैक्षणिक केंद्रे





५.२ जिल्हा परिषद शाळा – स्वच्छ, सुसज्ज व सुरक्षित शैक्षणिक केंद्रे





६.२ सर्व शाळांचे डिजिटलीकरण करणे





६.२ सर्व शाळांचे डिजिटलीकरण करणे





५.२ पाण्याची सुविधा





५.२ स्वतंत्र हँडवॉश सुविधा





५.२ स्वतंत्र स्वच्छतागृह






५.२ स्वतंत्र स्वच्छतागृह





५.२ पाण्याची सुविधा व स्वतंत्र स्वच्छतागृह





६.२ बोलक्या भिंती : संदेश देणाऱ्या भिंती





६.२ बोलक्या भिंती : संदेश देणाऱ्या भिंती





६.२ बोलक्या भिंती : संदेश देणाऱ्या भिंती





५.२ बोलक्या भिंती : संदेश देणाऱ्या भिंती





५.२ बोलक्या भिंती : संदेश देणाऱ्या भिंती





६.२ बोलक्या भिंती : संदेश देणाऱ्या भिंती





६.२ जि. प. शाळा परसबाग


जिल्हा परिषद शाळेत परसबाग विकसित करून विद्यार्थ्यांना शेती, पर्यावरण व स्वावलंबनाचे प्रत्यक्ष ज्ञान देण्यात आले. या उपक्रमातून निसर्गाशी जवळीक व जीवनोपयोगी कौशल्ये विकसित होत आहेत





६.२ जि. प. शाळा परसबाग

जिल्हा परिषद शाळेत परसबाग विकसित करून विद्यार्थ्यांना शेती, पर्यावरण व स्वावलंबनाचे प्रत्यक्ष ज्ञान देण्यात आले. या उपक्रमातून निसर्गाशी जवळीक व जीवनोपयोगी कौशल्ये विकसित होत आहेत



FMXR+JVJ, Mukaiwadi Rd, Pirangut, Maharashtra 412115, India
Latitude 18.499053333333332° Longitude 73.69221333333333°
Local 11:44:34 AM Altitude 607 meters
GMT 06:14:34 AM Tuesday, 24.03.2026



GUT NO 605/1, MUKAIWADI ROAD, TAL: MULSHI, Pirangut, PUNE, Maharashtra 412115, India
Latitude 18.499103333333334° Longitude 73.691805°
Local 11:43:50 AM Altitude 607 meters
GMT 06:13:50 AM Tuesday, 24.03.2026



FMXR+JVJ, Mukaiwadi Rd, Pirangut, Maharashtra 412115, India
Latitude 18.499041666666667° Longitude 73.69213500000001°
Local 11:45:09 AM Altitude 607 meters
GMT 06:15:09 AM Tuesday, 24.03.2026



FMXR+JVJ, Mukaiwadi Rd, Pirangut, Maharashtra 412115, India
Latitude 18.499041666666667° Longitude 73.69213500000001°
Local 11:44:55 AM Altitude 607 meters
GMT 06:14:55 AM Tuesday, 24.03.2026



GM2R+QR2, Mukaiwadi Rd, Pirangut, Maharashtra 412115, India
Latitude 18.502059999999997° Longitude 73.69294666666666°
Local 11:43:43 AM Altitude 599 meters
GMT 06:13:43 AM Tuesday, 24.03.2026





५.२ मध्यान्ह भोजन योजनेसाठी किचन व्यवस्था





५.२ शाळेच्या ठिकाणी पूर्णतः कार्यान्वित CCTV व्यवस्था





५.२ शाळेच्या ठिकाणी पूर्णतः कार्यान्वित CCTV व्यवस्था





५.२ संरक्षण भित्त बांधणे





५.२ शाळा व्यवस्थापन

5) संस्था सक्षमीकरण

5.2 शाळा सुविधा सक्षमीकरण

अ.क्र.	शाळा	डिजीटल आहे/नाही	पिण्याच्या पाण्याची सोय आहे/नाही	स्वच्छता गृह युनिट		हॅण्ड वॉश स्टेशन आहे/नाही	सोलर युनिट आहे/नाही	रंगरंगोटी/बोलक्या मिती केल्या आहे/नाही	पोषक परसबाग आहे/नाही	किचन सुविधा
				मुली	मुले					
1	जिल्हा परिषद प्राथमिक शाळा पिरंगुट इमारत क्र.1	आहे	आहे	3	3	आहे	आहे	आहे	आहे	आहे
2	जिल्हा परिषद प्राथमिक शाळा पिरंगुट इमारत क्र.2	आहे	आहे	2	2	आहे	आहे	आहे	आहे	आहे
3	जिल्हा परिषद प्राथमिक शाळा मतेवाडी	आहे	आहे	2	2	आहे	आहे	आहे	आहे	आहे
4	जिल्हा परिषद प्राथमिक शाळा मुकाईवाडी	आहे	आहे	1	1	आहे	आहे	आहे	आहे	आहे

5.3 आंगणवाडी सुविधा सक्षमीकरण

अ.क्र.	शाळा	डिजीटल आहे/नाही	पिण्याच्या पाण्याची सोय आहे/नाही	बालस्नेही स्वच्छता गृह आहे/नाही	सोलर युनिट आहे/नाही	रंगरंगोटी/बोलक्या मिती केल्या आहे/नाही	पोषक परसबाग आहे/नाही	किचन सुविधा
1	आंगणवाडी क्र.1	आहे	आहे	आहे	आहे	आहे	आहे	आहे
2	आंगणवाडी क्र.2	आहे	आहे	आहे	आहे	आहे	आहे	आहे
3	आंगणवाडी क्र.3	आहे	आहे	आहे	आहे	आहे	आहे	आहे
4	आंगणवाडी क्र.4	आहे	आहे	आहे	आहे	आहे	आहे	आहे
5	आंगणवाडी क्र.5	आहे	आहे	आहे	आहे	आहे	आहे	आहे



५.३ अंगणवाडी सुविधा सक्षमीकरण

गावाच्या विकासासाठी अंगणवाडी डिजिटल करणे, बालस्नेही स्वच्छतागृह व पिण्याच्या पाण्याची सुविधा देणे, पोषक परसबाग तयार करणे, सोलर युनिट कार्यान्वित करणे आणि शैक्षणिक संदेश देणाऱ्या बोलक्या भिंती रंगवणे हे महत्त्वाचे उपक्रम आहेत.



६.३ अंगणवाडी केंद्र डिजीटल करणे





६.३ अंगणवाडी केंद्र डिजीटल करणे





५.३ बालस्नेही स्वच्छता गृह सुविधा





५.३ अंगणवाडी सुविधा सक्षमीकरण





५.३ पिण्याच्या पाण्याची सुविधा






५.३ पिण्याच्या पाण्याची सुविधा





६.३ पोषक परसबाग





५.३ बोलक्या भिंती सुविधा



Pirangut, Maharashtra, India
Rajiv Gandhi Infotech Park Phase 1, Mulshi, Pirangut,
Maharashtra 412115, India
Lat 18.508057, Long 73.688290
Tuesday, 24/03/2026 02:05 PM GMT+05:30
Note : Captured by GPS Map Camera



23-Dec-2025 3:27:33 pm



23-Dec-2025 3:30:52 pm



23-Dec-2025 3:28:49



५.४ पशुवैद्यकीय उपचार केंद्र

या ठिकाणी स्वच्छता गृह व पिण्याच्या पाण्याची सुविधा देणे. सुविधा, जनावरांसाठी खोडा तसेच घनकचरा व सांडपाणी शास्त्रोक्त पद्धतीने व्यवस्थापन असणे, उपचार केंद्र नसल्यास खोडा व उपचार सेवा सुविधा उपलब्ध असणे.



६.४ पशुवैद्यकीय उपचार केंद्र





६.४ पशुवैद्यकीय उपचार केंद्र





५.४ पशुवैद्यकीय उपचार केंद्र - स्वच्छता गृह सुविधा





५.४ पशुवैद्यकीय उपचार केंद्र सांडपाणी व्यवस्थापन



LAT 18°30'48" N WEDNESDAY 02.18.2026
LONG 73°40'47" E LOCAL TIME 16:18:47

GM7H+8WJ, Ghotawade Phata, Pirangut,
Maharashtra 412115, India, Maharashtra, Pirangut,
India, 412115



पशुवैद्यकीय उपचार केंद्र

5) संस्था सक्षमीकरण

5.4 पशुवैद्यकीय उपचार केंद्र

अ.क्र.	बाब	सुविधा आहे/नाही
1	पिण्याच्या पाण्याची सोय	आहे
2	स्वच्छता गृह	आहे
3	जनावरांसाठी ओडा	आहे.
4	घनकचरा	आहे
5	सांडपाणी व्यवस्था	आहे



५.५ स्मशानभूमी

स्मशानभूमीमध्ये अंत्यविधीसाठी पक्के शेड, बसण्याची व्यवस्था आणि पिण्याच्या पाण्याची सोय करणे. तसेच तेथे जाण्यासाठी पक्का पोहोच रस्ता तयार करून, रात्रीच्या सुविधेसाठी सौर दिवे बसवणे आणि वृक्षारोपणाद्वारे परिसराचे सुशोभीकरण करणे.



५.५ पिरंगुट ग्रामपंचायतीची स्मशानभूमी





५.५ स्मशानभूमीमध्ये शेड व दफनभूमी





५.५ स्मशानभूमीमध्ये शेड व दफनभूमी





६.६ स्मशानभूमीमध्ये बैठक व्यवस्था






६.६ पाण्याची सुविधा





५.५ स्मशानभूमी/दफनभूमीपर्यंत पोहोच रस्ता





५.५ सौर दिवे सुविधा





५.५ स्मशानभूमी/दफनभूमी मध्ये वृक्षारोपण





५.५ पिरंगुट ग्रामपंचायतीची स्मशानभूमी

5) संस्था सक्षमीकरण

5.5 स्मशानभूमी शेट

अ.क्र.	बाब	सुविधा आहे/नाही
1	स्मशानभूमी शेट	आहे
2	बैठक व्यवस्था	आहे
3	पाणी व्यवस्था	आहे
4	पोहोच रस्ता	आहे
5	सौर दिवे	आहे
6	वृक्षारोपण	आहे




५.६ व्यायामशाळा / खुली व्यायाम शाळा

गावातील तरुण आणि नागरिकांच्या आरोग्यासाठी आधुनिक व्यायामशाळा किंवा मोकळ्या जागेत 'ओपन जिम'ची उपकरणे उपलब्ध करून देणे. यामुळे व्यायामाची गोडी निर्माण होऊन गावातील आरोग्याचा दर्जा सुधारण्यास मदत होते.



५.६ पिरंगुट ग्रामपंचायत- ओपन जिम सर्वांसाठी आरोग्य व तंदुरुस्ती





५.६ पिरंगुट ग्रामपंचायत जिम सर्वांसाठी आरोग्य व तंदुरुस्ती





५.६ पिरंगुट ग्रामपंचायत जिम व ओपन जिम सर्वांसाठी आरोग्य व तंदुरुस्ती

5) संस्था सक्षमीकरण

5.6 व्यायाम शाळा

अ.क्र.	व्यायाम शाळा	संख्या	बैठक व्यवस्था	पिण्याच्या पाण्याची सोय
1	खुली व्यायाम शाळा	1	-	-
2	सुविधापूर्ण व्यायाम शाळा	2	आहे	आहे

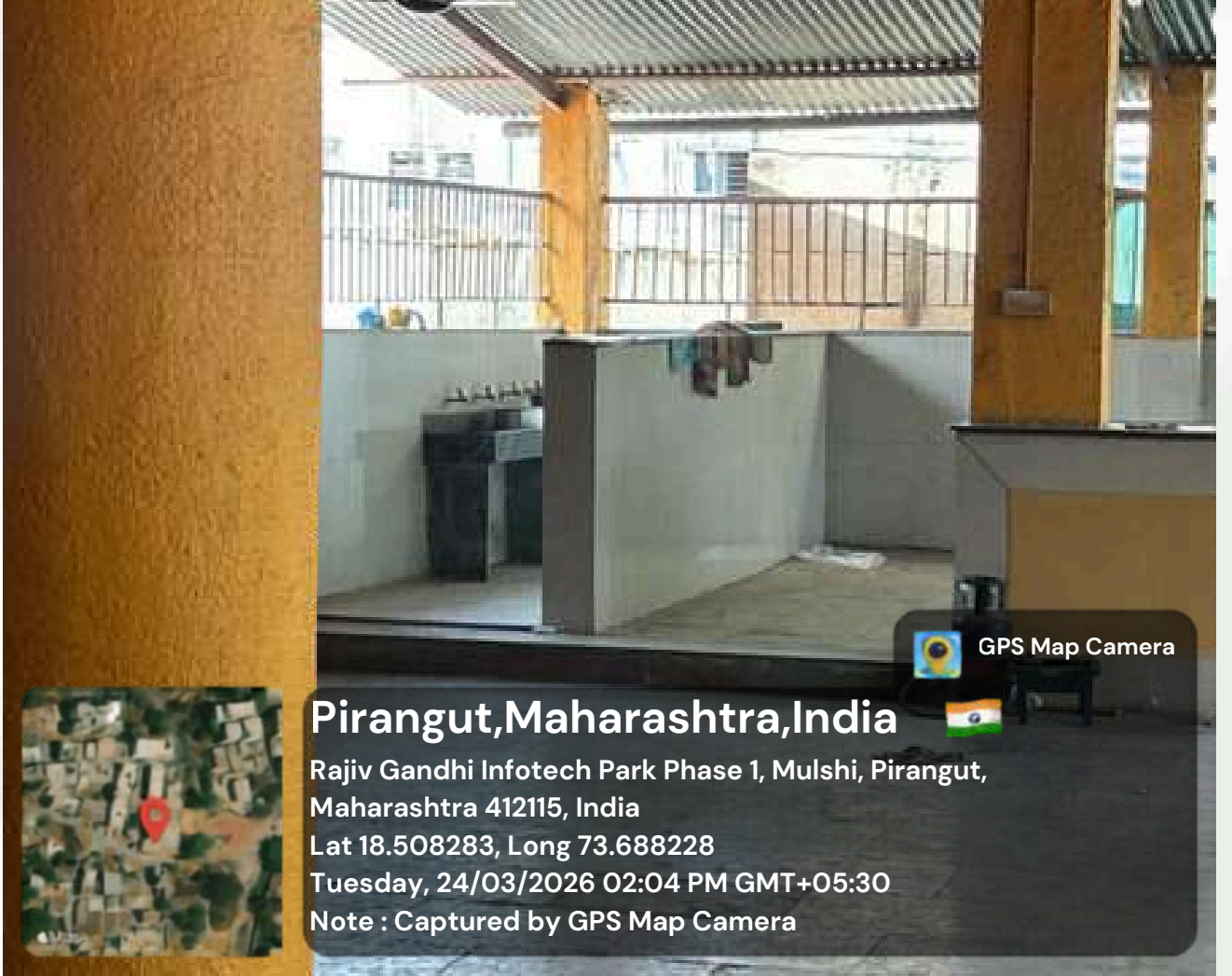


५.७ धार्मिक स्थळांचे सुशोभीकरण

गावातील मंदिरांचा किंवा धार्मिक स्थळांचा परिसर स्वच्छ आणि सुंदर बनवणे. यामध्ये प्रामुख्याने पेव्हर ब्लॉक बसवणे, रंगरंगोटी करणे, सभामंडपाची दुरुस्ती आणि पिण्याच्या पाण्याची सोय करून परिसराचा चेहरामोहरा बदलणे समाविष्ट आहे.



५.७ पिण्याच्या पाण्याची सुविधा





६.७ पिण्याच्या पाण्याची सुविधा





६.७ सांडपाणी सुविधा असणे



LAT 18°30'48" N WEDNESDAY 02.18.2026

LONG 73°40'47" E LOCAL TIME 16:18:47

GM7H+8WJ, Ghotawade Phata, Pirangut,
Maharashtra 412115, India, Maharashtra, Pirangut,
India, 412115



६.७ घनकचरा सुविधा असणे





६.७ रंगरंगोटी/सुशोभीकरण असणे





६.७ रंगरंगोटी/सुशोभीकरण असणे






६.७ सुशोभीकरण असणे देव बाग






५.७ रांगेची व्यवस्था



GPS Map Camera



Pirangut, Maharashtra, India



Rajiv Gandhi Infotech Park Phase 1, Mulshi, Pirangut,
Maharashtra 412115, India

Lat 18.508131, Long 73.688233

Tuesday, 24/03/2026 02:01 PM GMT+05:30

Note : Captured by GPS Map Camera



६.७ बसण्याची व्यवस्था



GPS Map Camera



Pirangut, Maharashtra, India

Rajiv Gandhi Infotech Park Phase 1, Mulshi, Pirangut,
Maharashtra 412115, India


Lat 18.508199, Long 73.688197

Tuesday, 24/03/2026 02:00 PM GMT+05:30

Note : Captured by GPS Map Camera



६.७ ग्रामपंचायतीतील स्वच्छ व सुंदर मंदिर





६.७ ग्रामपंचायतीतील स्वच्छ व सुंदर मंदिर

5) संस्था सक्षमीकरण

6.7 धार्मिक स्थळ

अ.क्र.	धार्मिक स्थळ	शीवालय सुविधा आहे/नाही	पिण्याच्या पाण्याची सुविधा आहे/नाही	सांडपाणी व्यवस्था आहे/नाही	घनकचरा व्यवस्था आहे/नाही	रानेची व्यवस्था
1	तुळजामवनी मंदीर	आहे	आहे	आहे	आहे	-
2	भैरवनाथ मंदीर पवले आळी	आहे	आहे	आहे	आहे	-
3	भैरवनाथ मंदीर गोळे आळी	आहे	आहे	आहे	आहे	-
4	भैरवनाथ मंदीर मुकाईवाडी	आहे	आहे	आहे	आहे	-
5	मोरया ओसाखी मंदीर	आहे	आहे	आहे	आहे	-